



## DISTANCE

41,24 KM

## DUREE

UNE PETITE  
JOURNEE  
AVEC LES VISITES

# DESCENTE VERS LA CORREZE

LE LIMOUSIN [1<sup>ère</sup> PARTIE]  
DE MAGNAC AU PONT DU VERDIER



Retour en Limousin et en Corrèze, des régions si attachantes et si belles que ce ne sont pas moins de 1300 km de chemins que nous y avons déjà relevés ! Un vrai pactole à mettre ainsi sous les roues de votre 4x4. Alors à vous d'en profiter et d'en goûter tout le plaisir !  
**Par Philippe Grielen**



Le Limousin, c'est le pays des vieux terroirs, des découvertes et de l'évasion !



Une chapelle oubliée au détour de la piste : l'un des nombreux jalons qui participent au charme des terres limousines...

Une roue après l'autre, le Toy attaque le joli gué du PK 3,89 carte 6.



**PK 0.** Départ depuis la place de la boulangerie de Magnac-Bourg. Cet itinéraire sera suivi de deux autres qui seront publiés dans Action 4x4 n°110 et Univers Land n°33.

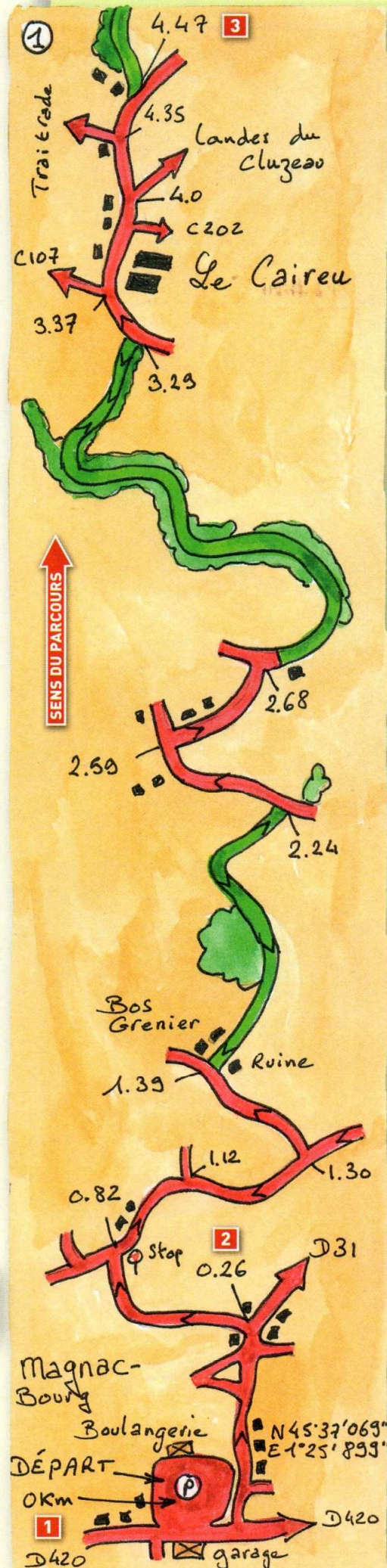
**PK 0,26.** À gauche, par le Chemin des diligences.

**PK 4,47** Piste à gauche avec départ peu visible dans les herbes.



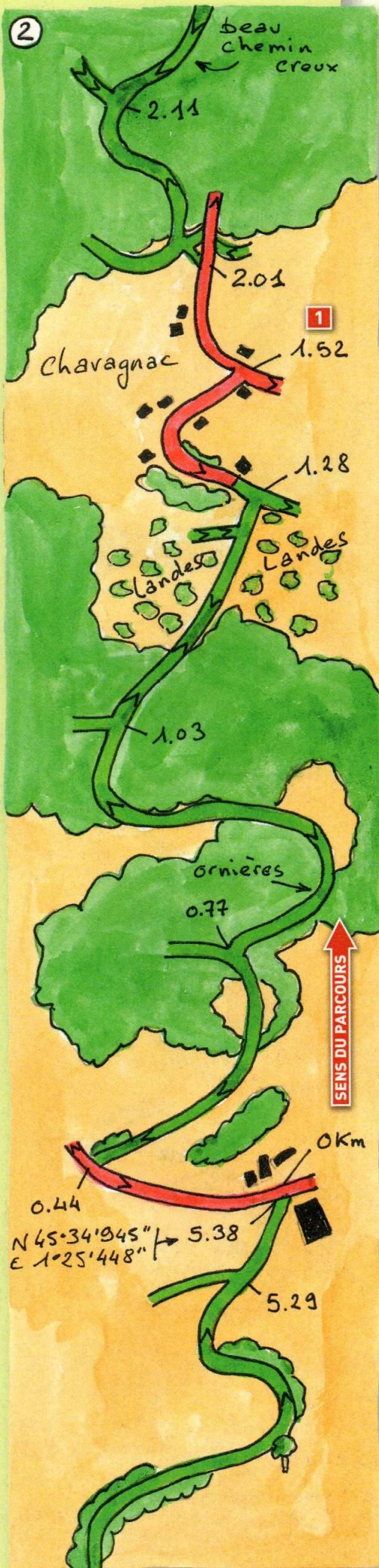
1

2

3







Un chapiteau sculpté, typique des petites églises limousines...



Le tympan de l'église de Masseret, joliment sculpté.

Parfois, on découvre des trésors, comme ces voûtes ornées d'une petite église...

## CE QUI VOUS ATTEND SUR LES PISTES

**LONGUEUR DE LA BALADE :** 49,55 km.

**TEMPS DE PARCOURS :** Une journée, en comptant les visites.

**COMMENT S'Y RENDRE ?** Magnac-Bourg est un petit village qui se trouve sur la sortie n°41 de l'autoroute A-20. C'est à 21 km au Sud de Limoges. Quant au Pont du Verdier, il permet de franchir la Vézère entre les villages de Peyrissac et du Lonzac, sur la départementale 3-E qui relie Uzerche à Treignac.

**RECONNAISSANCES DE L'ITINÉRAIRE :** Elles se sont déroulées début juin 2013, par beau temps mais sur terrain assez gras. Ceci après la longue période pluvieuse qui dura plusieurs mois.

**BALADES ANNEXES :** Cet itinéraire sera suivi de deux autres qui seront publiés dans Action 4x4 n°110 (Pont du Verdier / Treignac) et dans Univers Land n°33 (Treignac / Mont Gargan) actuellement en vente. Ils viendront ainsi compléter les autres itinéraires consacrés à la Corrèze et au Limousin. Soit treize circuits déjà publiés dans Univers Toy n°5 (Le Lonzac), n°11 (Egletons / Sédières), n°12 (Sédières / Marcillac) et n°15 (Marcillac / Sarran); dans Univers Land n°14 (Beaumont / Lestards) et n°22 (St Hilaire / Lapeau) ainsi que dans Action 4x4 n°56 Chanteix / Uzerche), n°57 (Le Lonzac 2), n°76 (Meymac / Pérols), n°77 (Pérols / Lestards), n°78 (Meymac / St Hilaire), n°86 (Egletons / Marcillac) et n°106 (Egletons / Neuvic). Mais plus encore, vous disposez aussi et juste à côté, à quelques kilomètres,

de tout un réservoir de balades qui couvre en outre le Nord du Limousin. Celles-là ont été publiées dans Univers Toy n°19 (Pierre-Buffière / Mont Gargan), dans Univers Land n°28 (Mont Gargan / Vassivière) et dans Action 4x4 n°101 (Vassivière / Bourgneuf), n°102 (Bourgneuf / Sauvagnac), n°103 (Sauvagnac / Thouron) et dans Univers Toy n°22 (Thouron / Oradour). Avec celui-ci, ils vous permettent de découvrir les plus belles pistes de ces régions.

Au total, ce sont 21 itinéraires qui attendent maintenant votre 4x4, ceci en Corrèze et Limousin, sur plus de 1300 km de superbes chemins !

**LA RÉGION :** Vallonnée et bien boisée, elle est couverte de vastes forêts qui renforcent son côté sauvage. Habitat très groupé. Rares sont les hameaux et les fermes écartées, ce qui laisse une forte impression de grands espaces et de liberté. Pas de problème avec les riverains à condition de rouler tranquillement et de manière isolée.


**LE PROFIL DES PISTES :** La région est aussi belle que riche en chemins. Le terrain, au sol lourd, peut se faire gras sous la pluie et se charger en bourbiers. Sur notre itinéraire, pas de difficulté majeure et peu de risques de rayures pour vos peintures. Le réseau des chemins est particulièrement dense. Ceux-ci sont souvent très longs et renouent rarement avec le goudron.

**LES SAISONS À ÉVITER :** Pas de problème particulier si l'on circule en solo. Toutefois, évitez de rouler le week-end d'ouverture de la chasse, au début de septembre.


**L'ÉQUIPEMENT À PRÉVOIR :** rien de particulier sur cet itinéraire. Mieux vaut avoir quand même de bons pneus mixtes si le terrain est gras, de l'automne au printemps. Une hachette peut aussi s'avérer utile en cas de bois tombé sur les pistes., surtout à l'automne et au printemps.

**1** PK 1,52 Attention, mauvaise visibilité au carrefour !






Un peu partout, l'habitat rural a su rester traditionnel.



En Limousin aussi, les villages vieillissent et les campagnes se dépeuplent...

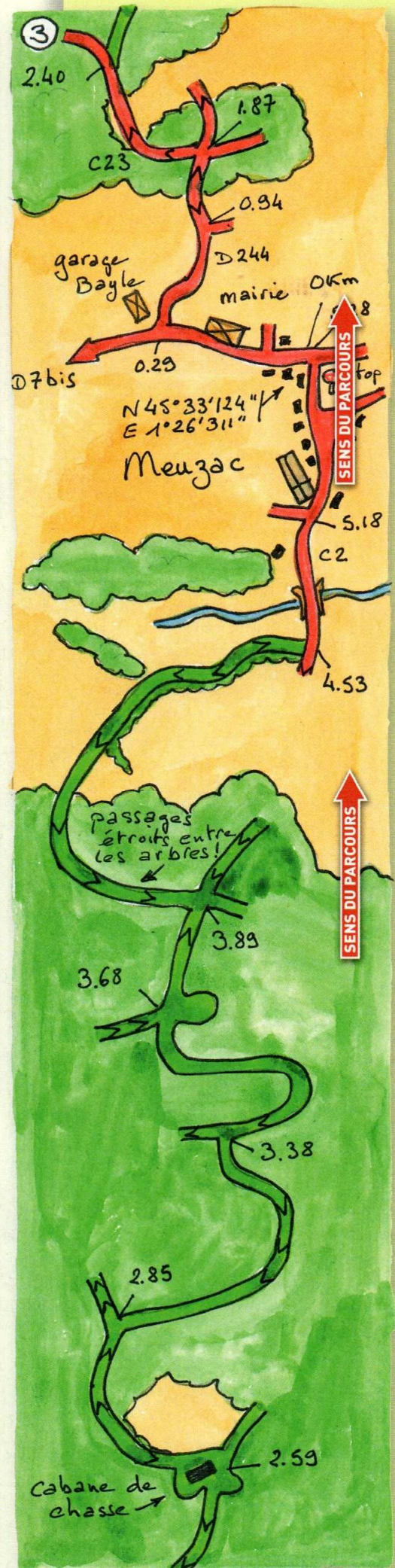


Ici, chez le boucher du village, la viande sait se faire... savoureuse !

Ambiance abyssale. Le Toy s'enfonce au plus profond des bois de Meuzac.



- Piste
- goudron
- montée
- cabraire
- maisons
- église
- Pont
- Bois
- champs







ACTION 4x4 109 PAGE 116

DES 4X4 ET DES HOMMES

**THM SERVICES, LE SPÉCIALISTE DU 4X4 EN LIMOUSIN**

Le garage de Thierry Massonnaud et de Thomas Massoneau est implanté à Saint Yriex-la-Perche, au Sud de Limoges. Il propose une large gamme de services susceptible de répondre au mieux à vos attentes, tant pour la mécanique que pour la carrosserie et ceci quelle que soit la marque de votre 4x4. Si THM Services est "Le" spécialiste du 4x4 sur la Haute-Vienne, c'est également un excellent préparateur 4x4, l'un des meilleurs de ce département. Thomas et Thierry effectuent toutes vos réparations mais aussi toutes les modifications que vous pourriez souhaiter sur votre 4x4, que ce soit pour

la randonnée, le raid ou le trial. Leurs devis sont réalisés sur demande et sans frais. En plus d'être sympas, les Massonneau (aud) restent à votre service pour vous conseiller et répondre efficacement à vos problèmes. Et à ces égards, ils sont particulièrement efficaces !

Alors n'hésitez pas à les contacter : THM Services, impasse des Cigognes, Zone d'activité Bourdelas. 87 500 St Yriex-la-Perche. (Limoges Sud), Tél. 06 80 30 54 19.




**Thierry Massonnaud et Thomas Massoneau, de THM Services, qui nous ont ouvert les portes de leur région !**

**LES LIEUX À DÉCOUVRIR**

- ▶ **Magnac-bourg** 🌳, avec ses vieilles maisons et ses faîtages ornés.
- ▶ Les belles pistes forestières 🌳🌳 des alentours de **Meuzac**, notamment celles couvertes de mares de la carte 4.
- ▶ **Masseret** 🌳🌳, avec son église et sa tour médiévale. Sans parler de son excellent restaurant !
- ▶ Les pistes 🌳🌳 des **forêts du Collège** de France, jusqu'à la jolie **vallée de la Vézère**.

**Fièremment dressée au-dessus des campagnes, la Tour de Masseret se voit de loin, du bout des horizons.**



**Un château, un pont, un clocher... partout en Limousin, le passé n'en finit pas de ponctuer l'immensité des espaces...**




**1** PK 3,51 Plusieurs mares sur la piste, ceci sur 100 m. Mais le fond est dur et le passage est OK.






Le Moyen-âge imprègne encore largement l'atmosphère des petits villages limougeaux.



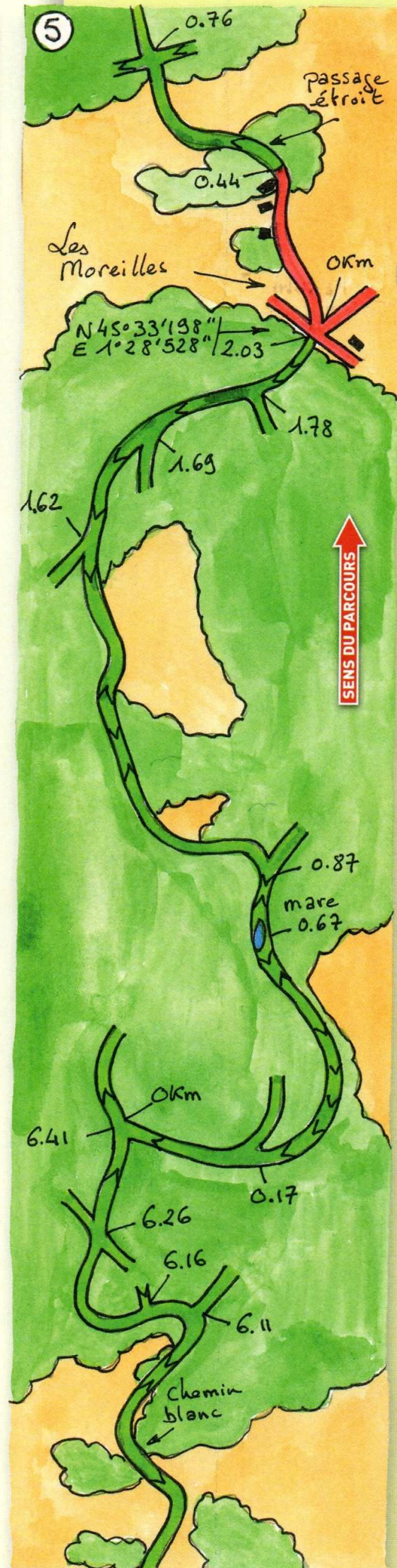
La série des mares perdues au fond des bois, après Meuzac, carte 4.



La balade se poursuit en douceur, comme sur un tapis de fleurs...



Une vieille Aronde en voie de digestion forestière...







# GÎTES ET COUVERTS

## À MAGNAC-BOURG

**L'Auberge de l'Étang** ☼☼. Elle dispose d'une salle de restaurant aux lignes contemporaines qui offre une vue apaisante sur l'étang et la campagne limousine. Dans une ambiance chaleureuse, Mathias saura vous faire apprécier un agréable repas. Selon vos désirs, vous pourrez déguster un menu rapide ou plus gastronomique. La carte, variée, vous offrira un panel de plats traditionnels utilisant, entre autres, les produits du terroir. Les chambres, entièrement rénovées en 2003, sont toutes équipées de salles de bains fonctionnelles. Elles offrent un confort agréable aux touristes désireux de se détendre le temps s'une soirée, d'un week-end ou d'un séjour prolongé. Double entre 47 et 60 € selon le type et la saison. Environnement très calme. Terrasse et piscine. Une bonne adresse !  
**9 route de la gare, Tél. 05 55 00 81 37 & www.aubergedeletang.com.**

## À MASSERET

**L'hôtel-restaurant de la Tour** ☼☼. Une table réputée avec cuisine de pays comprenant des spécialités de foie gras et de viandes limousines savamment concoctées par le chef Jean-Luc Meizaud. Menus de 22 à 39 €. 25 chambres au calme et magnifiquement

situées, au pied de la tour de Masseret, à partir de 50 € la double. Soirée étape de 63 à 79 € par personne. Une très bonne adresse pour déjeuner ou faire étape.  
**7 place Marcel Chameix, Tél. 05 55 73 40 12 & www.hoteldelatourmasseret.com**


## AU LONZAC

**L'auberge de Rochefort.** En fin de parcours, à quelques kilomètres du pont du Verdier, cet hôtel-restaurant saura répondre parfaitement à vos attentes. Dirigé par Daniel Lelong -grand amateur de 4x4- ce petit hôtel de 6 chambres dispose en outre d'une très bonne table. Son fils Éric, qui en est le chef, vous propose ainsi ses spécialités que sont la truite gratinée au Cantal ou les lasagnes de pied de veau aux écrevisses, la tête de veau, la queue ou la joue de bœuf, le filet de bœuf limousin au foie gras poêlé et aux cèpes... Autant de plats succulents et faits maison à partir de produits frais du terroir ! En outre, et pour cette qualité, les prix sont on ne peut plus raisonnables : menus de 20 à 36 € + carte. Quant aux chambres, elles vont de 45 à 60 € la double.  
**36 avenue de la Libération, Tél. 05 55 97 93 42 ou 06 07 43 81 53 & www.aubergedurochefort.fr**



**La vache Limousine. Bonne et savoureuse, comme sait l'être la région.**

**Fin de la balade. Le soleil se couche déjà en vallée de Vézère. Vous pourrez faire halte à l'auberge de Rochefort, au Lonzac, avant de poursuivre plus loin avec nos deux itinéraires suivants : Action n°110 et Univers Land n°33.**



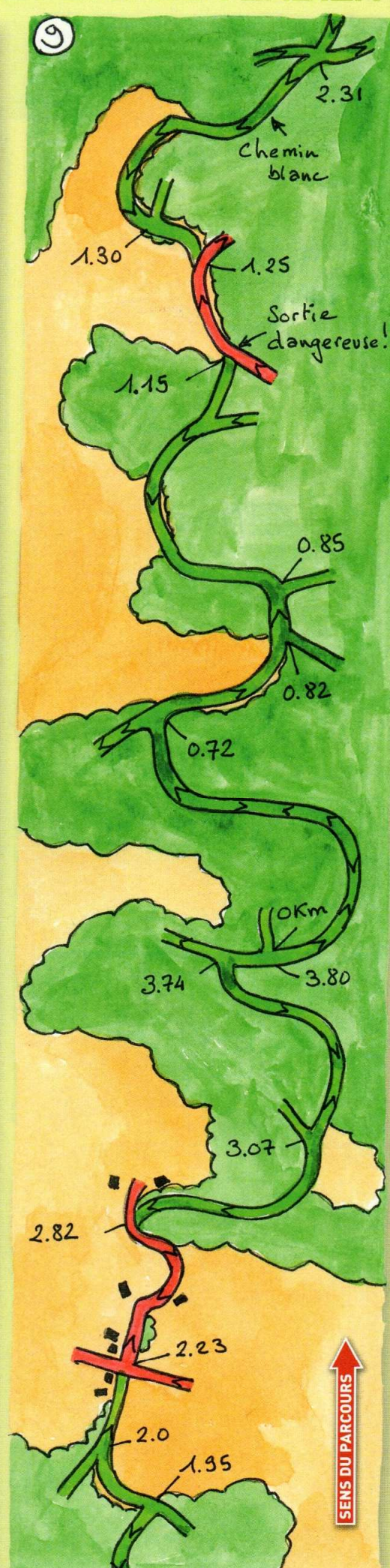
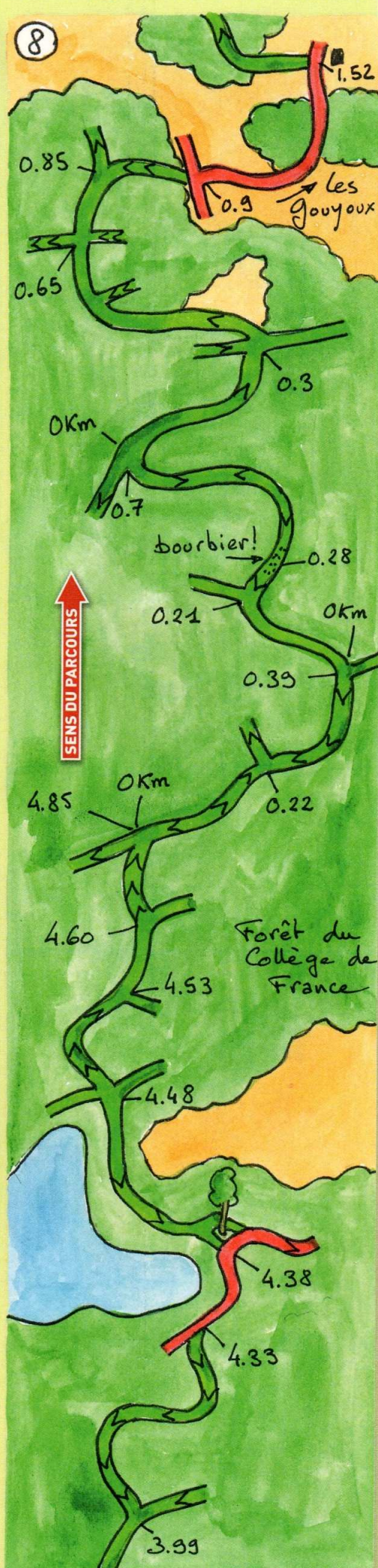
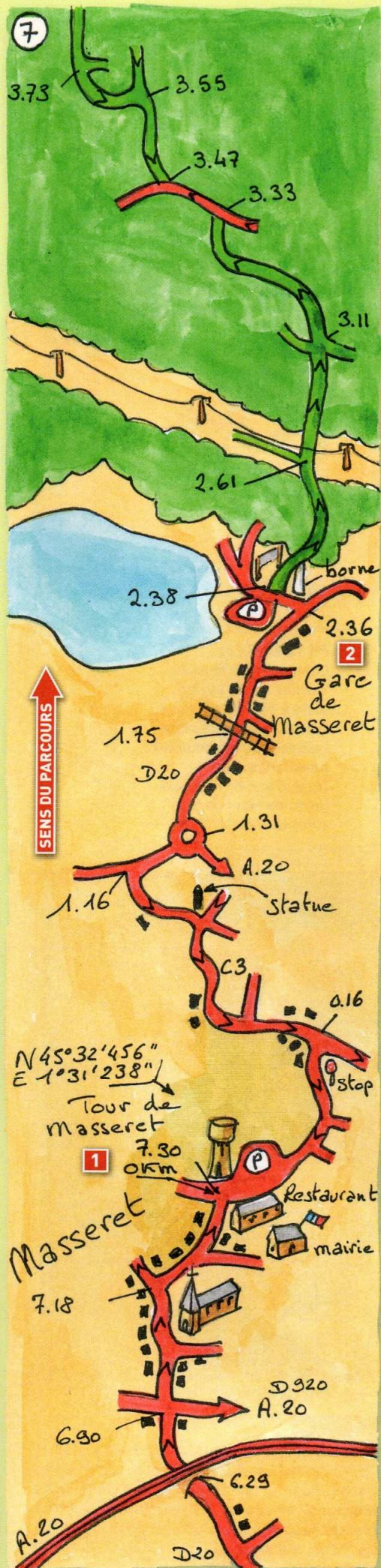
**1 PK 3,15** Piste à gauche près du gros chêne. Départ peu visible.

**PK 7,30** À Masseret, ne manquez pas la tour féodale et le tympan sculpté de l'église. Et puis la très bonne table de l'hôtel-restaurant !  
**PK 2,36** Départ de piste entre la borne et le panneau de bois. On entre juste après.

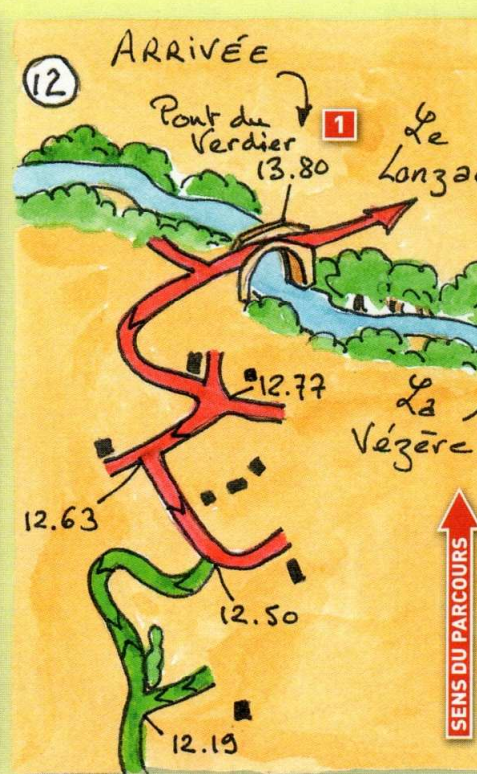
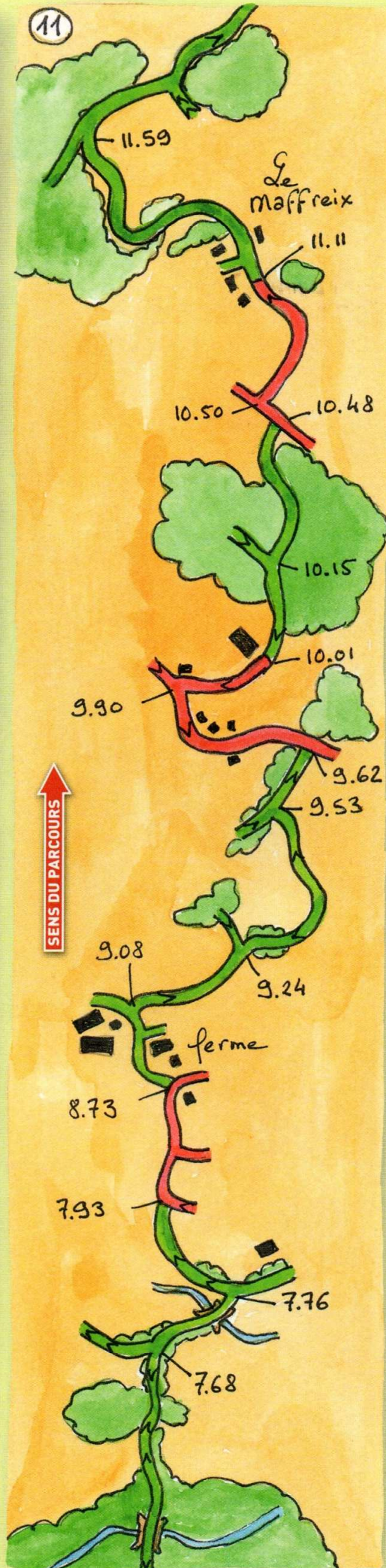
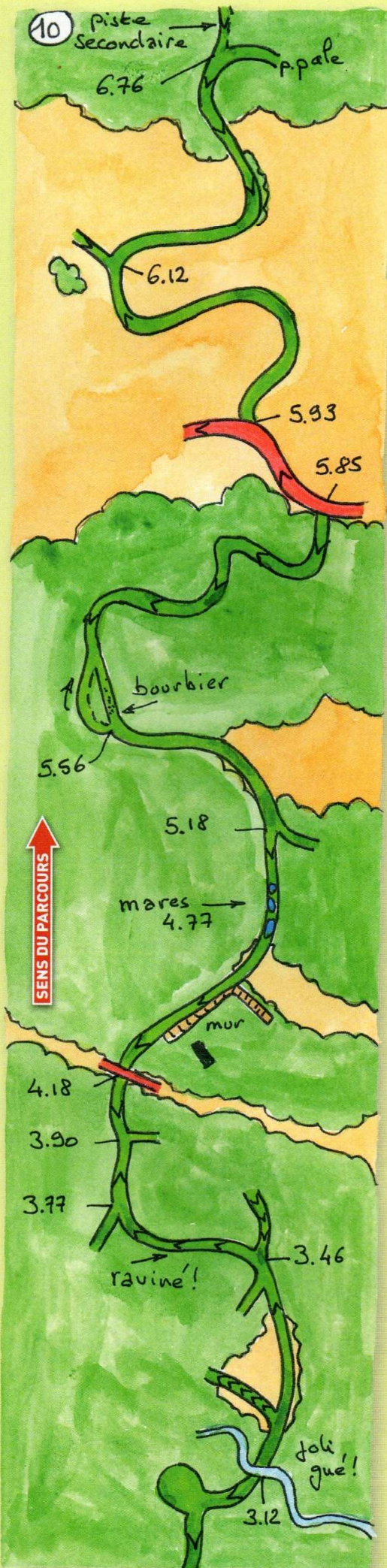
**1**

**2**









**1** PK 13,80 Fin de l'itinéraire au Pont du Verdier sur la Vézère, juste à côté du village du Lonzac. Les prochaines balades vous conduiront jusqu'à Treignac (Action 4x4 N°110) puis jusqu'au Mont Gargan (Univers Land n°33).



Avant de partir sur ces longues pistes, n'oubliez pas de faire le plein !

**MERCI**

Tous nos remerciements s'adressent à Jean et Nicole Rouffignac, à Jean-Paul et Nicole Fournier qui ont su nous faire découvrir les chemins de leur superbe région. De même qu'à Thomas Massonneau et à Thierry Massonnaud, de THM Services, qui nous ont confié leur Toy afin de réaliser notre reportage.